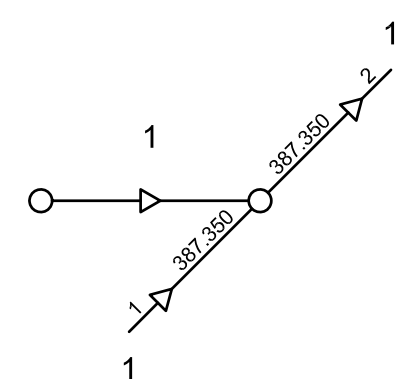
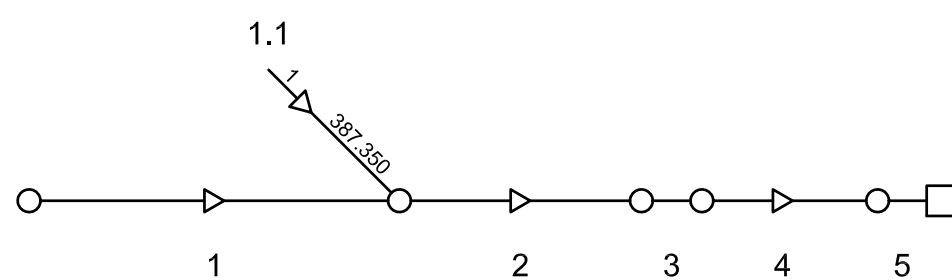
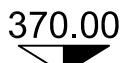
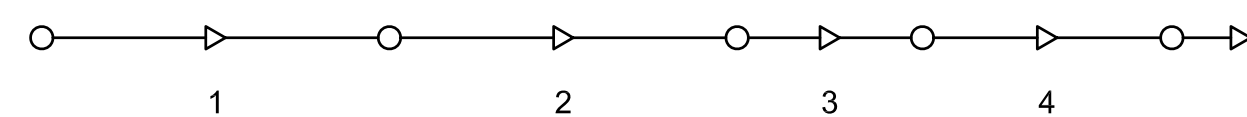


2

- Schmutzwasserkanal -

[illegible]

BEZUGSHÖHE (m ü.NN)					
ABFLUSS (l/s)	PLANUNG BESTAND	1	1	1	1
ABFLUSSVERMÖGEN (l/s)	GEPL. KANAL VORH. KANAL	72	76	77	98
LÄNGE (m)	GEPL. KANAL VORH. KANAL	46,00	46,00	24,50	33,00
GEFÄLLE (‰)	GEPL. KANAL VORH. KANAL	46,74	51,09	53,06	85,45
PROFIL (mm)	GEPL. KANAL VORH. KANAL	200	200	200	200
WASSERSPIEGELHÖHE (m ü.NN)		390,114	397,964	395,614	391,492
GELÄNDEHÖHE (m ü.NN)		393,300	391,150	397,690	394,730
SOHLHÖHE GEPL. KANAL (m ü.NN)		390,100	397,690	395,600	394,400
SOHLHÖHE VORH. KANAL (m ü.NN)					391,480
SCHACHT-NR	S01	S02	S03	S04	M07
STATIONIERUNG (m)	0,00	46,00	92,00	116,50	149,50



3			
2			
1			
Nr:	ÄNDERUNG	NAMME	DATUM
<h2 style="text-align: center;">AUSFÜHRUNGSPLANUNG</h2>			
BAUHERR: <h3 style="text-align: center;">VERBANDSGEMEINDEWERKE BIRKENFELD</h3> <p style="text-align: center;">- Auf dem Römer 17, 55765 Birkenfeld -</p>			
PROJEKT: <h3 style="text-align: center;">ENTWÄSSERUNG DER ORTSGEMEINDE SIESBACH</h3> <p style="text-align: center;">- ERSCHLIESSUNG NBG. "VOR ZOELBAUM" / 2.BA -</p>			
BEZEICHNUNG: <h2 style="text-align: center;">KANALLÄNGSSCHNITTE</h2> <p style="text-align: center;">- Regen- und Schmutzwasserkanal -</p>			
PROJEKT/PLAN NR.:		MASSTAB: <div style="float: right; font-size: 2em;">1 : 1000/100</div>	