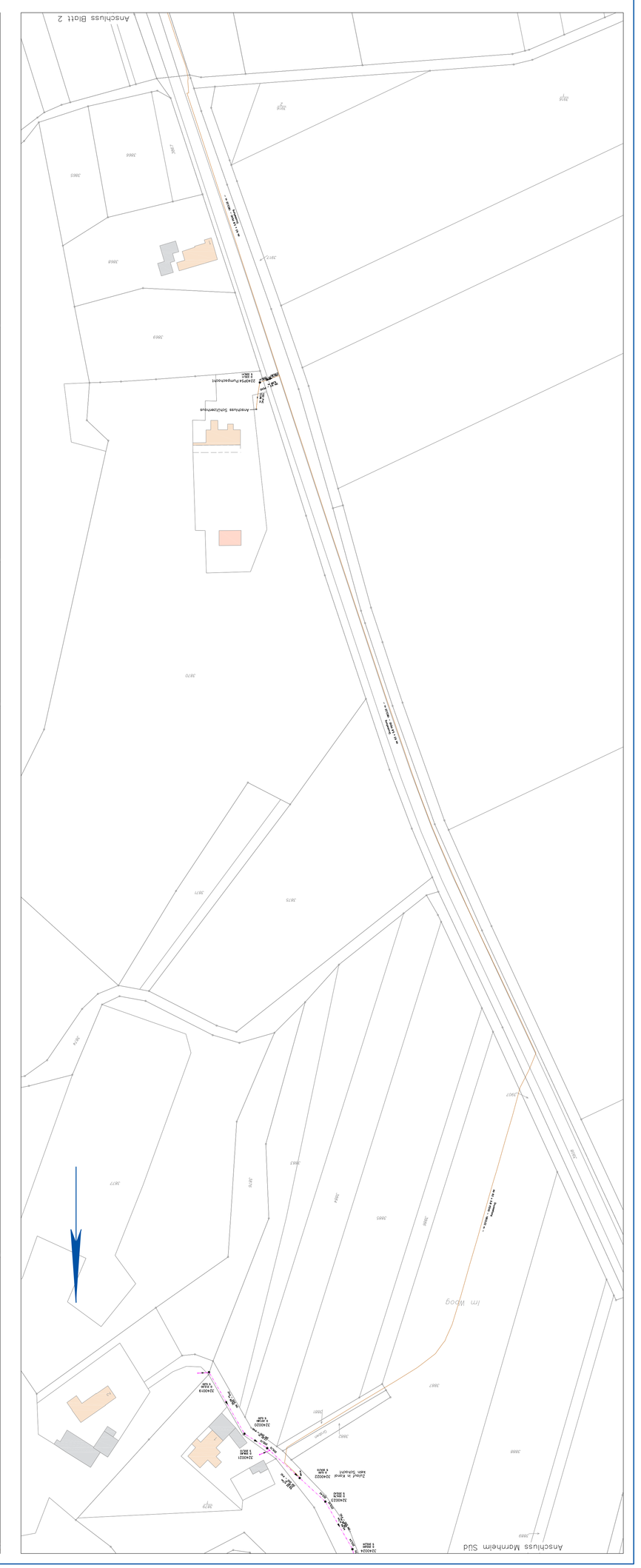
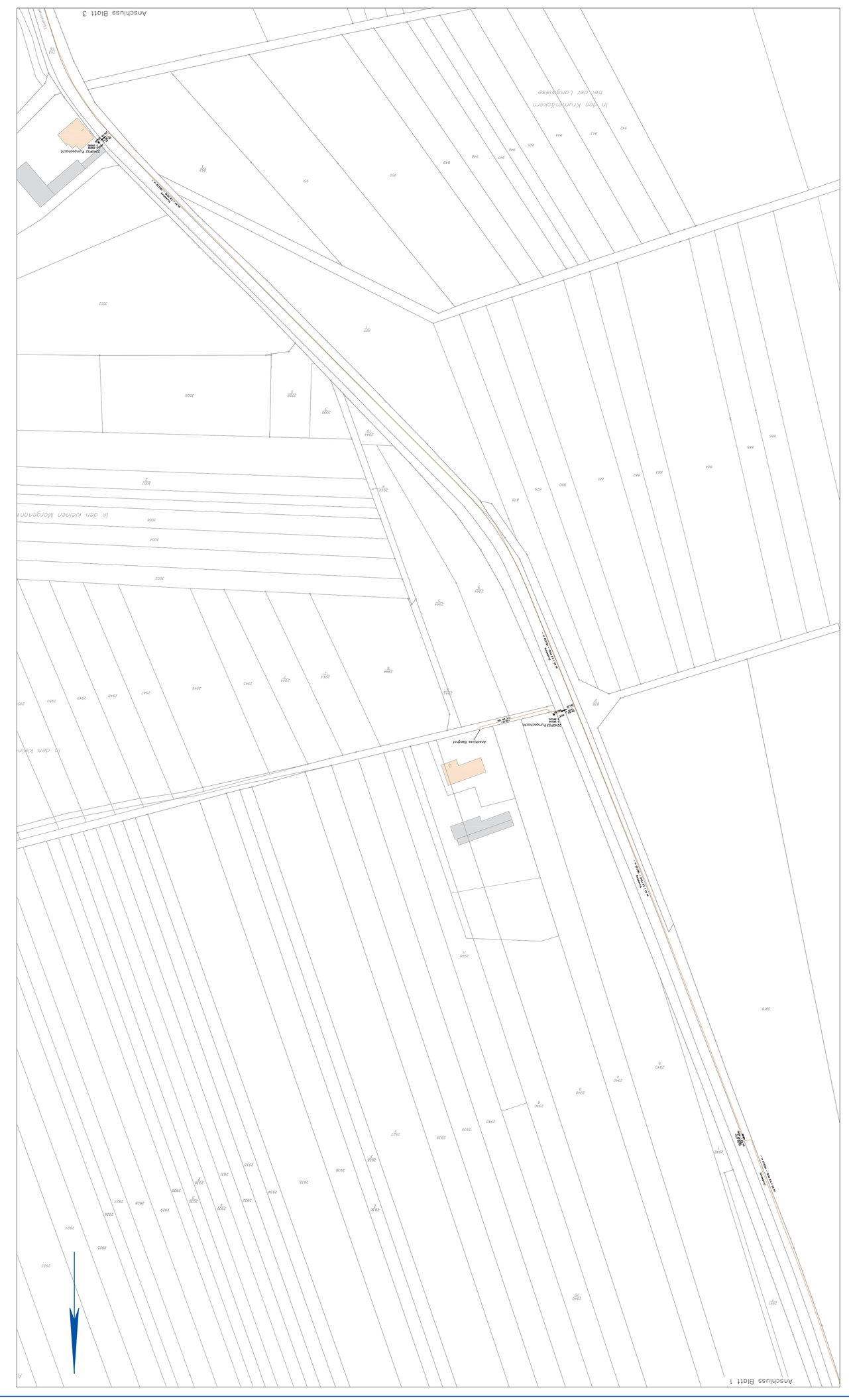
Blatt 1



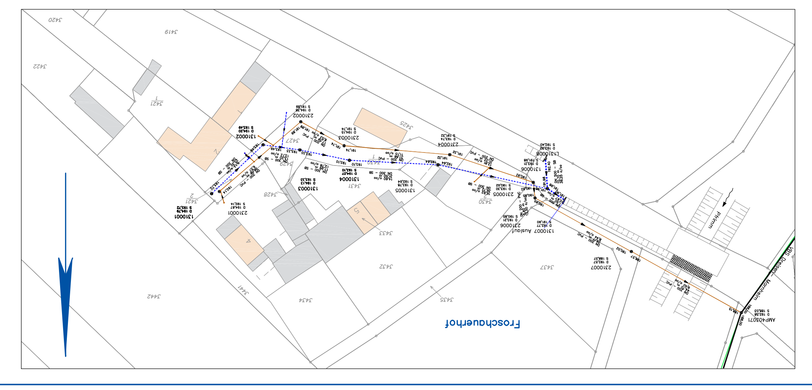
Blatt 2



Blatt 3

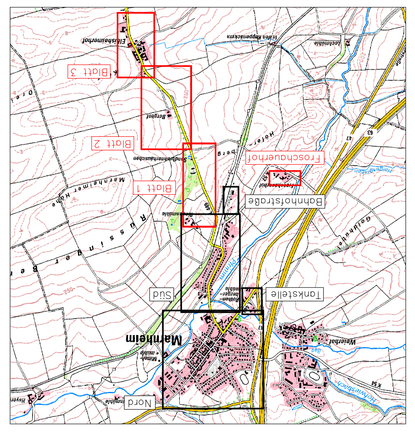


Anschluss Froschauerhof



ÜBERSICHTSLAGEPLAN

M 1: 25 000



"Weiße" Eigene Darstellung auf Grundlage des Landesvermessungsamtes Rheinland-Pfalz"

Zeichenerklärung

Haltungen

- Mischwasser
- Schmutzwasser
- Regenwasser

SB	Rohrmaterial/ Sohlbeton
300	Rohrdurchmesser in mm
10,0‰	Haltungsgrge
195,50	Gehöhe

- Schächte
 - Rundschacht
 - Rechteckschacht
 - Schachtdeckelart
 - Schachtdeckelöffnung
 - OK Schachtdeckel/ Gelände in m ü NN
 - Schachtsohle in m ü NN
- Zustandsgrad
 - Ortsgemeinde/Stadt Kbo
 - Privat
 - Kostenverteilung
 - LBM/Land
 - Abwasserzweckverband
 - Mittleres Pfrimmtal
- Sonstiges
 - Straßenablauf
 - Fahrbahnrand
 - Rinne
 - Anschluss verschlossen
 - Schlauchlinie
 - Kurzschluch

Alle Einträgungen im Bestandsplan sind unverbindlich! Alle Höhen und die Lage der bestehenden Entwässerungsanlagen sind vor Ort zu prüfen.

Der Plan stellt den Bestand der Kanalisation nach Kenntnis dar; ist keine Aussage über Zustandsgrad bzw. Eigentum der Kanalisation.

Ergänzung Zustandsgraden	08/2023	HA/DY
Inselsperrung	10/2020	HA
Inselsperrung Bogie 8 auf Bogie 9	11/2018	HA
Umstellung auf UTM-Koordinaten	08/2014	HA

Projekt-Nr.:	2003-07-03	Ausgabe: 4
Projekt-Nr.:	2003-07-03	Ausgabe: 4

Blatt 3

Projekt-
BESTAND

Bezeichnung:
KANALISATION

Darstellung:
LAGEPLAN
ELSHEIMERHOF/FROSCHAUERHOF

Maßstab:	Datum:	Bearbeitet:	DY
1: 1000	02/2016	Gezeichnet:	HA

Auftraggeber:

BREHM & CO. GMBH

Brehmstraße 9
67292 Kirchheimbolanden
Telefon: 06352/70870
Telefax: 06352/708720

Ing.-Büro Brehm & Co GmbH, 67292 Kirchheimbolanden

Zeichnung : C:\PROJEKTE\BESTAND-KANAL\WARMHEIM_Warmheim-LP500-LP100D.DWG M = 1:1000

Blattgröße: 1.295 x 0.760 = 1.010 m²