




LEGENDE - BEPFLANZUNG


A 1 Nummer einer Ausgleichsmaßnahme gem. Bebauungsplan

S1 Nummer eines Pflanzschemas

Pflanzarbeiten

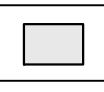
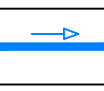
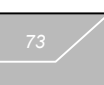


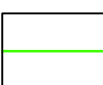
-  Anpflanzung von Laubbaum-Hochstämmen, gebietsheimisch Vkg 4, 3xv., STU 16 - 18 cm mit Ballen, einschl. Rindenschutz, Verbißschutz, Dreibock, Mulchen der Baumscheibe
-  Anpflanzung von Solitärsträuchern, gebietsheimisch Vkg 4, Höhe mind. 80 - 100 cm, Verbißschutz, Pflanzscheibe mulchen
-  Anpflanzung von 1- bis 3-reihigen Gehölzgruppen aus gebietsheimischen (Vkg 4) Straucharten, Höhe mind. 60 - 100 cm, Pflanzfläche mulchen

Saat- und Bodenarbeiten

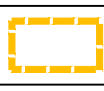
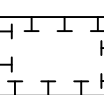
 Ansaat einer standortgerechten, gebietsheimischen Gräser- / Kräutersaatgutmischung, Regio-Saatgut Ursprungsgebiet 9

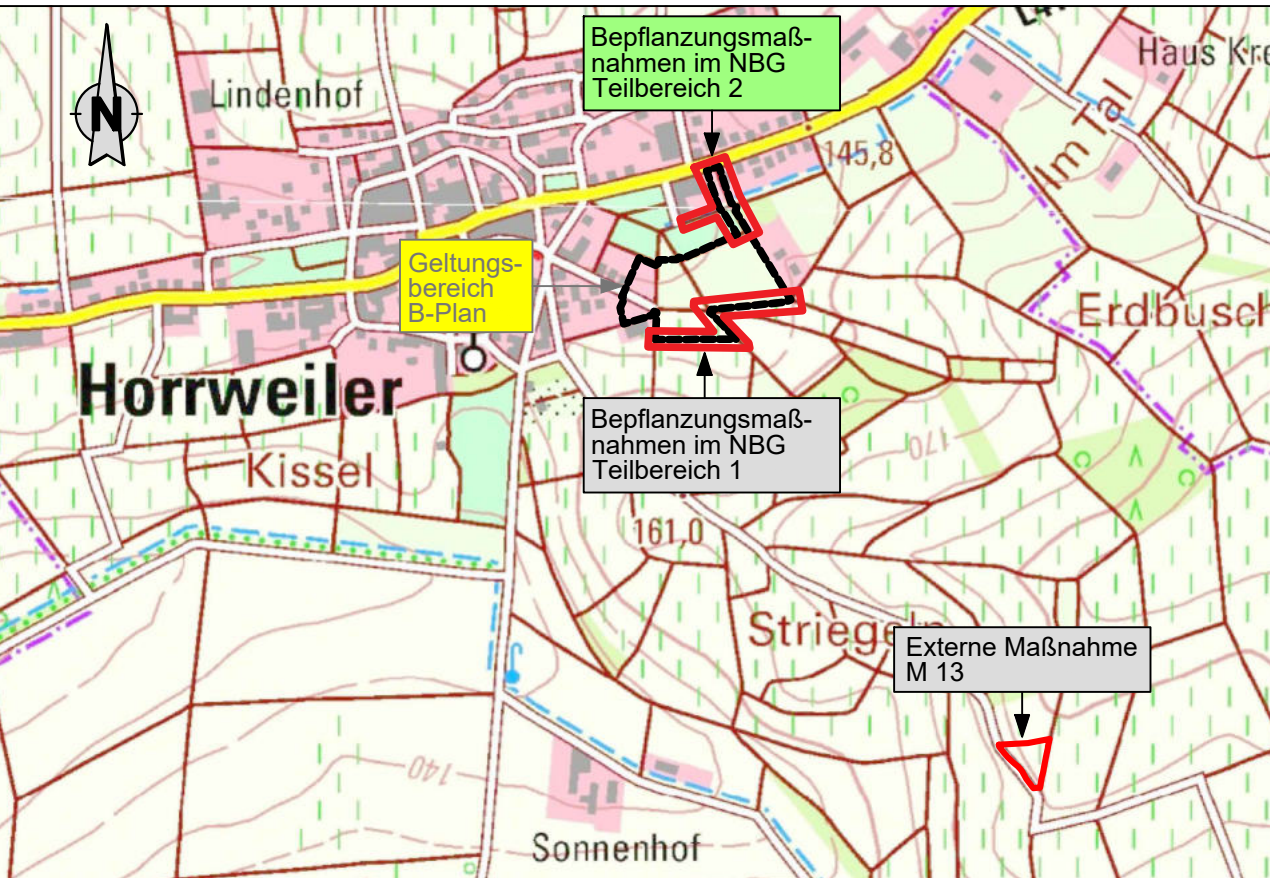
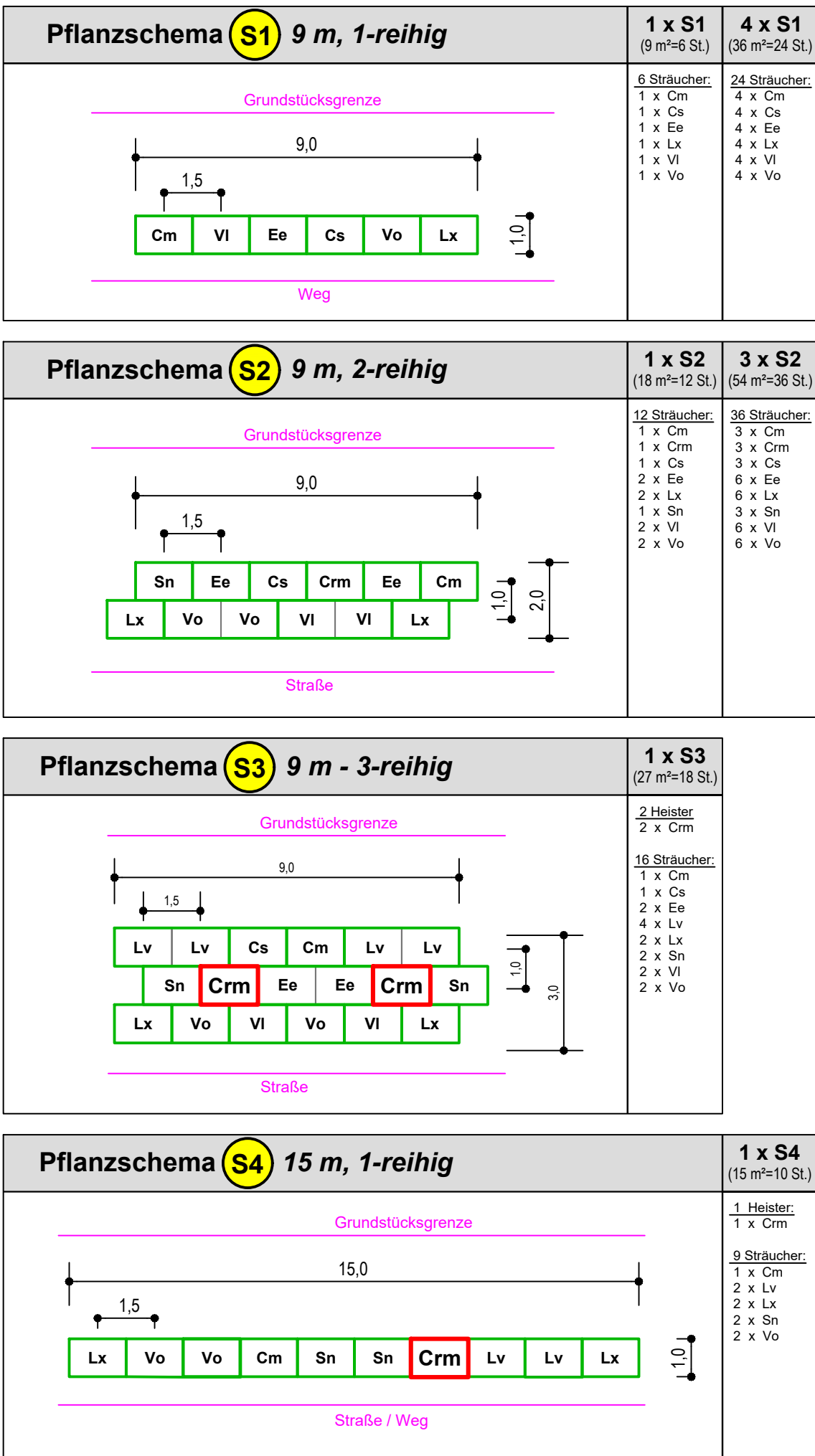
GEHÖLZLISTE								
Symbol	Name	Pflanzgröße	Schema 4 x S1	Schema 3 x S2	Schema 1 x S3	Schema 1 x S4	Einzel-Gehölze	Summe
LAUBBAUM-HOCHSTÄMME								
APC	Acer platanoides 'Columnare' (Spitzahorn)	HST, 3 x v. m. B. durchg. Leittr., STU 16- 18 cm					4	4
APR	Acer platanoides 'Royal Red' (Spitzahorn)	HST, 3 x v. m. B. durchg. Leittr., STU 16- 18 cm					4	4
Summe Laubbäume							8	8
SOLITÄRSTRÄUCHER, gebietsheimische Gehölze (Vkg 4)								
Ao	Amelanchier ovalis	Sol., 3xv. m. Ballen o. Container 80 - 100 cm					3	3
Vo	Viburnum opulus (Gemeiner Schneeball)	verpfl. Str. oB., 5 Tr., 100 - 150 cm					2	2
Summe Solitärsträucher							5	5
STRÄUCHER im Schema, gebietsheimische Gehölze (Vkg 4)								
Cm	Cornus mas (Kornelkirsche)	verpfl. Str. oB., 3 Tr., 60 - 100 cm	4	3	1	1		9
Crm	Crataegus monogyna (Weißdorn)	verpfl. Str. oB., 3 Tr., 60 - 100 cm		3	2	1		6
Cs	Cornus sanguinea (Hartnagel)	verpfl. Str. oB., 4 Tr., 60 - 100 cm	4	3	1			8
Ee	Euonymus europaeus (Pfaffenhütchen)	verpfl. Str. oB., 3 Tr., 60 - 100 cm	4	6	2			12
Lv	Ligustrum vulgare (Gemeiner Liguster)	verpfl. Str. oB., 6 Tr., 60 - 100 cm			4	2		6
Lx	Lonicera xylosteum (Heckenkirsche)	verpfl. Str. oB., 4 Tr., 60 - 100 cm	4	6	2	2		14
Sn	Sambucus nigra (Holunder)	verpfl. Str. oB., 3 Tr., 60 - 100 cm		3	2	2		7
Vi	Viburnum lantana (Wolliger Schneeball)	verpfl. Str. oB., 4 Tr., 60 - 100 cm	4	6	2			12
Vo	Viburnum opulus (Gemeiner Schneeball)	verpfl. Str. oB., 4 Tr., 60 - 100 cm	4	6	2	2		14
Summe Sträucher			24	36	18	10		88
Gesamtanzahl Pflanzen			24	36	18	10	13	101

BESTAND

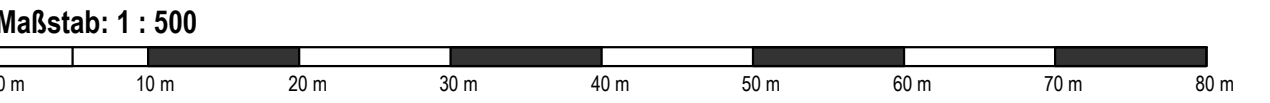
-  Gebäude
-  Graben
-  Flurstücksgrenze / -nummer
-  Wasserleitungen
-  Stromleitung
-  Telekom

Nachrichtliche Übernahme aus dem B-Plan "Zu Gehen 2015"

-  Grenze des räumlichen Geltungsbereiches des Bebauungsplanes "Zu Gehen 2015"
-  Umgrenzung von Flächen zum Schutz, zur Pflege und zur Entwicklung von Boden, Natur und Landschaft (§ 9 Nr. 20 BauGB)



ÜBERSICHTSKARTE M. 1 : 10 000



PLANUNGSBÜRO FÜR LANDSCHAFTSÖKOLOGIE UND FREIRAUMGESTALTUNG



Im Heidefeld 3
67688 Rodenbach
Tel. 06374 / 9299019
Fax 06374 / 9299024
e-mail lf-plan@t-online.de

Projekt: NBG "Zu Gehen 2015" OG Horrweiler

LANDSCHAFTSPFLEGERISCHE AUSFÜHRUNGSPLANUNG Pflanzplan - Teilbereich 2 -

Auftraggeber: Ortsgemeinde Horrweiler
Verbandsgemeinde Sprendlingen-Gensingen
Elisabethenstraße 1
55576 Sprendlingen

Bearbeitet: Achtel / Li

Datum: Februar 2026

Proj.-Nr.: 668 / 24

Maßstab: 1 : 500

Plan-Nr.: **P 2**