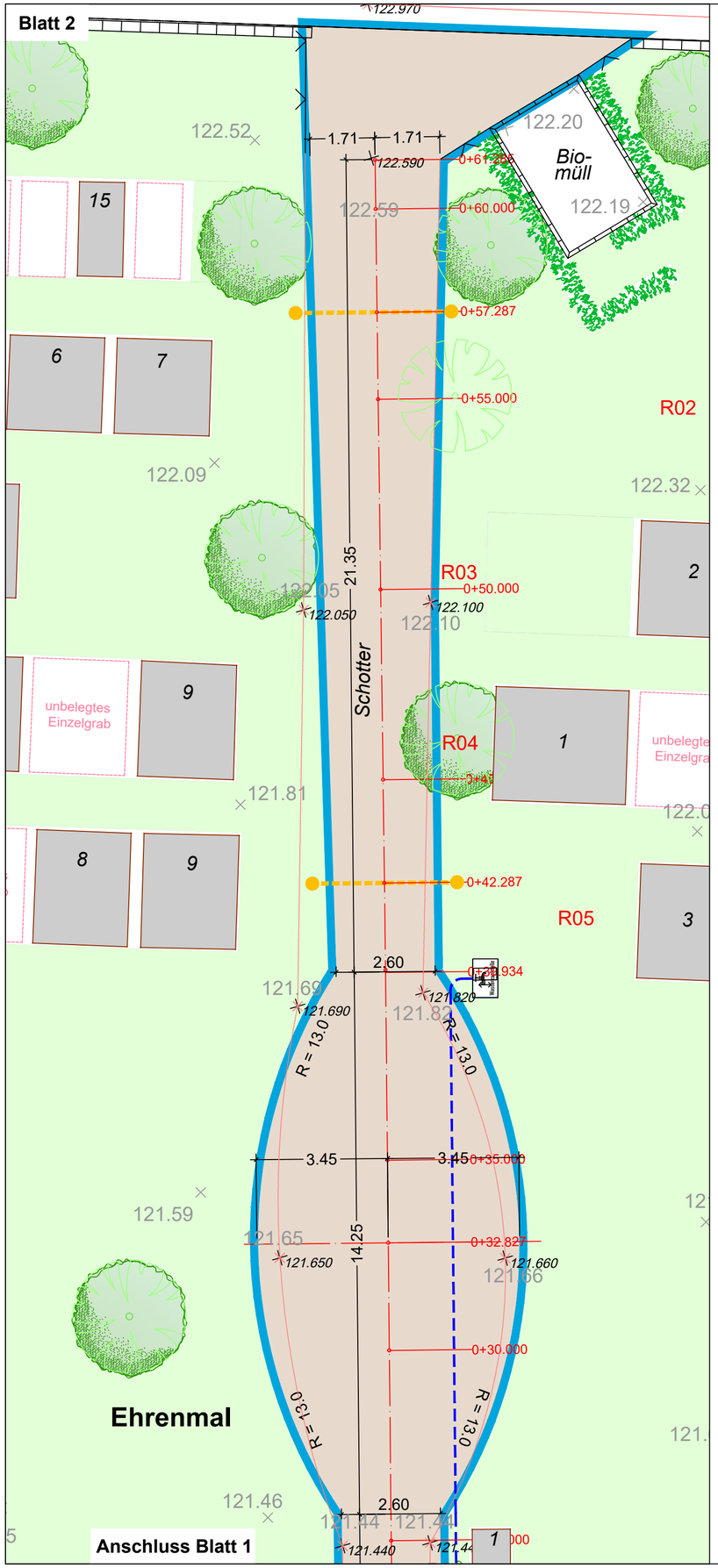

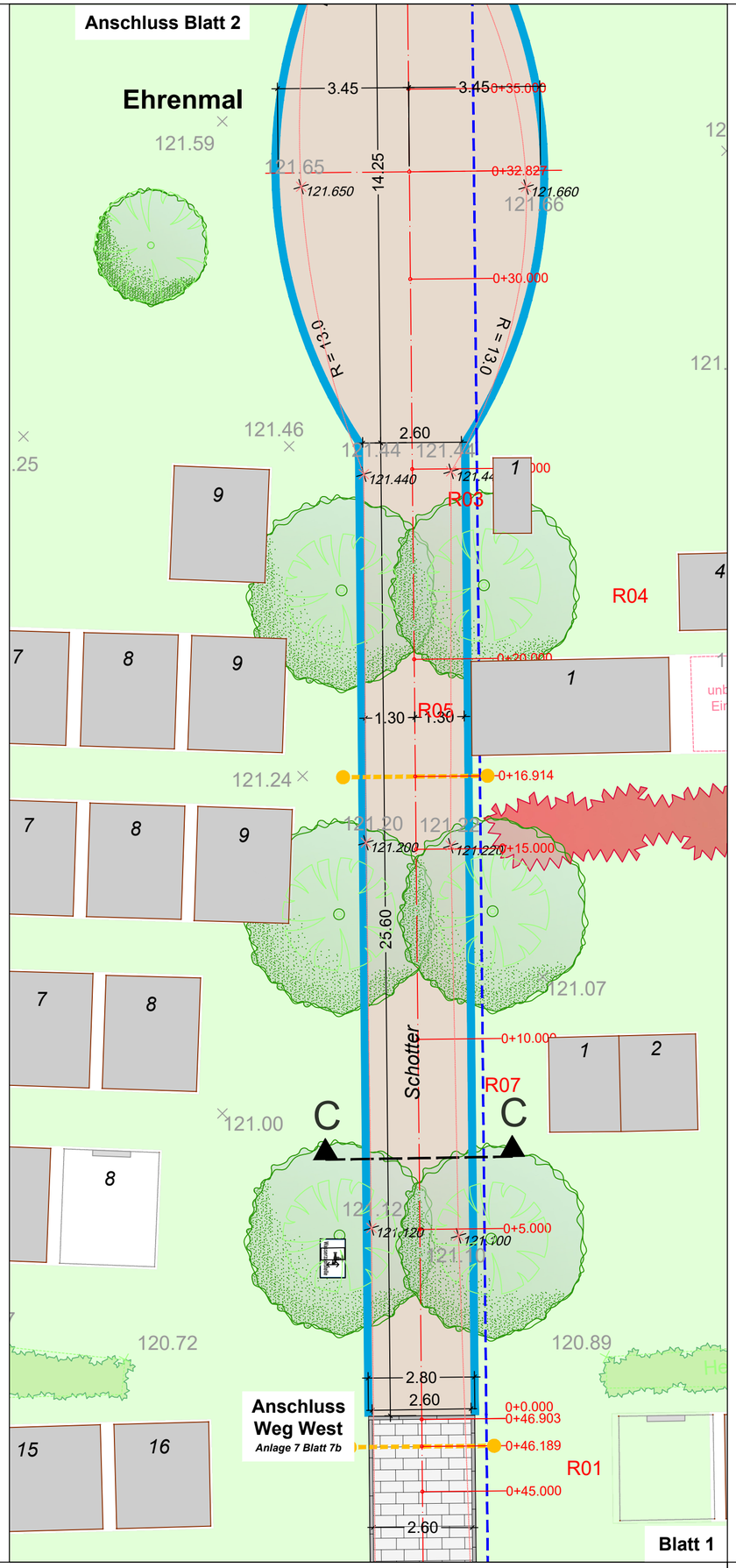

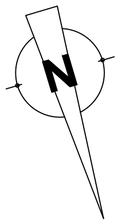

Legende

vorhanden	geplant	
		Laubbäume
		Nadelbäume
		Hecke
		Tiefbord 10x25
		Pflaster, fels (60 x 30 cm) LOFT CONNECT von BetonPfenning
		Wassergebundene Wegedecke Stabilizer mixed HANSEGRAND
		Kiesfangleiste
		Wasserzapfstelle
		Wasserleitung
		Kabellehrrohr DN110
		Gefälle
x 186.394	x 186.394	Höhenpunkt mit Höhenangabe

Auftraggeber:
Gemeinde Gau-Bickelheim
vertreten durch Bürgermeister Herr Vollmer
Am Römer 4
55599 Gau-Bickelheim

Freigegeben durch den Bauherrn:

Ort, Datum, Unterschrift

Projekt:
Friedhofsentwicklungsplanung
Gemeinde Gau-Bickelheim

Ausführungsplanung
LAGEPLAN
"Ehrenmal"

Planverfasser:
Ingenieurbüro L.O.P.
Landschafts- & Objektplanung
Dipl. Ing. Uwe Hock
Huxelstraße 9c
67550 Worms
Tel. 06241/93991-0 Fax -18
Email: info@lop-ingenieure.de
Web: http://www.lop-ingenieure.de

Ingenieurkammer Rheinland-Pfalz
ING Dipl.-Ing. (FH) Uwe Hock 13008
Pflichtmitglied

LANDSCHAFTS- & OBJEKT-PLANUNG

	Name:	Datum:
Bearbeitet:	UH	Mai 2026
Gezeichnet:	SiS	Mai 2026
Geprüft:		
Projekt - Nr.:	22/UH/O385	
Zeichnung:	385_Friedhof_Gau-Bickelheim_2026-05.dwg	
Layout:	Lph5_Ehrenmal	
Maßstab:	1 : 100	
Blattgröße:	DIN A2	
Anlage - Nr.:	7	
Blatt - Nr.:	11	

LOP-CAD

Alle Rechte dieser Zeichnung unterliegen dem Urheberschutz gemäß DIN ISO 16016

Zuletzt gespeichert von: Simone Schön
Speicherdatum: Montag, 4. Mai 2026 12:13:44
Ploteinstellung: 1:1 mit LOP-Standard-Farbplot-100_250.ctb
Papierformat: DIN A2
Zeichnungsname: D:\Dropbox\Projekt\385_Friedhof_Gau-Bickelheim\Planung\Lph5_Ausführung\385_Friedhof_Gau-Bickelheim_2026-05.dwg [Lph5_Ehrenmal]

Urheberrecht gem. § 2 UrhG und Copyright by L.O.P., Dipl. Ing. (FH) U. Hock, Huxelstraße 9c, 67550 Worms. Tel. +49 6241/93991-0